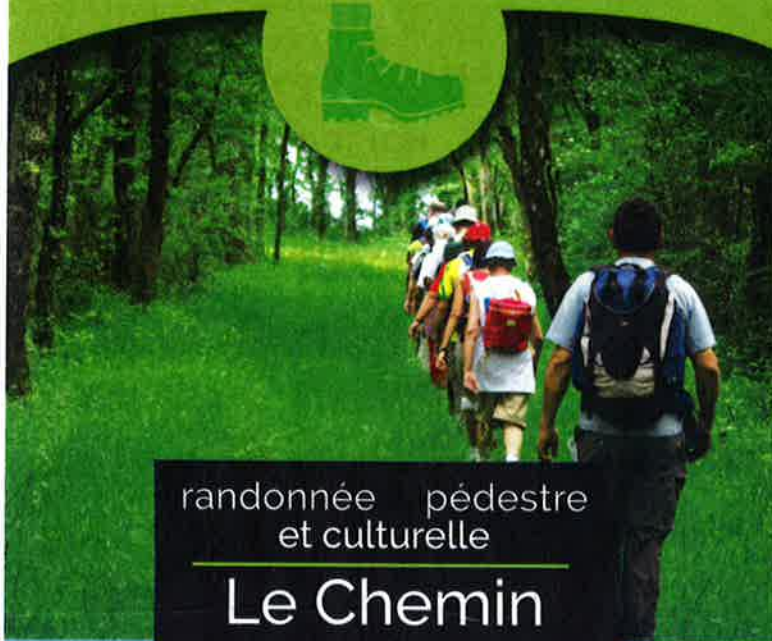



CHEMINS DE SAINT MARTIN EN POITOU



randonnée pédestre
et culturelle

Le Chemin de Ligugé

7/9 jours - 170 km - niv. facile



> Chapelle du catéchumène (Ligugé)

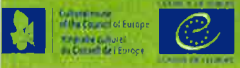


> Abbaye royale (Fontevraud-l'Abbaye)

Charte du randonneur

- Aime et respecte la nature.
- Écoute-la, ne la souille pas, ne la détruis pas.
- Reste sur le sentier et sois discret.
- Ne piétine ni culture, ni sous-bois.
- Ne fume pas en forêt, n'allume aucun feu.
- N'effraie pas les animaux.
- Ne néglige pas les contacts humains.
- Respecte et connais ce monde rural qui t'accueille.

Cet itinéraire est inscrit au Plan Départemental
des Itinéraires de Promenade et de Randonnée.



Le Chemin de Ligugé

première abbaye d'Occident

Le Chemin de Ligugé, labellisé "Itinéraire Culturel du Conseil de l'Europe", vous permet de marcher sur les pas de l'un des plus illustres personnages qu'a connus la Vienne : saint Martin, fondateur à Ligugé, près de Poitiers, de la première abbaye d'Occident en 361.

Il est un des premiers grands voyageurs européens, devenu figure universelle grâce à ses gestes de charité envers les pauvres. Au cours de votre périple de 170 km, entre Ligugé et Candes-Saint-Martin (Indre-et-Loire), découvrez le patrimoine lié à des épisodes de l'histoire de saint Martin, comme à Ligugé, l'abbaye qu'il a créée.

Faites une halte à Poitiers, devant l'église dédiée à saint Hilaire qui le forma à la vie religieuse. Sur le parcours, cinq petites églises Saint-Martin sont à découvrir ainsi que la célèbre abbaye royale de Fontevraud ou le haut lieu historique de la Bataille de Vouillé...

Longez de jolies rivières comme celles du Clain, du Miosson et de la Vienne pour arriver au fleuve royal. Découvrez nombre de villages typiques de la campagne poitevine, traversez de belles forêts giboyeuses, cheminez au milieu des vignobles du Haut Poitou et empruntez quelques voies romaines et plusieurs tronçons de la voie verte.

Sur le chemin, vous serez orientés grâce aux points cardinaux des bornes directionnelles sur lesquelles sont inscrites les initiales D St M signifiant Doyenné Saint-Martin (appartenant à l'Abbaye de Saint-Martin).

Le long du chemin vous trouverez le gîte et le couvert grâce à la présence de points de restauration, gîtes, chambres d'hôtes, hôtels, campings. Quelques gares jalonnent l'itinéraire. Vous pourrez ainsi accéder facilement au parcours ou revenir chez vous.

> Marcheurs sur la Via sancti Martini



C'est en 361 que Martin fonda près de Poitiers une petite communauté monastique. Ce lieu devint le 1^{er} monastère d'Occident : Lucoteiacum (Ligugé).

En 371, les Tourangeaux enlevèrent Martin de son abbaye pour l'emmener à Tours et en faire leur évêque le 4 juillet 371. Vingt-six ans après, le 8 novembre 397, Martin, venu à Candes pour apaiser une querelle à l'intérieur de son clergé, mourut au milieu de ses frères. Les Poitevins et les Tourangeaux se disputèrent sa dépouille mortelle.

Dans la nuit, défiant la vigilance des Poitevins, les Tourangeaux firent passer le corps par une fenêtre de l'oratoire et le ramenèrent par la Loire, jusqu'à Tours pour l'enterrer le 11 novembre. Dix-sept siècles après, un chemin, celui de Ligugé permet enfin la réconciliation historique entre Poitevins et Tourangeaux !

Le patrimoine martinien à découvrir

1. Autour de Martin, des disciples se rassemblèrent, logeant dans de petites huttes et dans les grottes qui subsistent encore sur le territoire de Lucoteiacum (lieu de petites cabanes), aujourd'hui Ligugé. De nos jours, 25 moines de l'abbaye Saint-Martin perpétuent la tradition bénédictine.

2. A Saint-Benoît, l'ancienne abbaye romane du XII^e siècle construite par des moines de l'abbaye de Noirmoutier et l'église méritent le détour !

3. D'après la tradition, l'église Saint-Hilaire-le-Grand de Poitiers s'élève à l'emplacement du tombeau de saint Hilaire. C'est

une église romane des XI^e-XII^e siècles, classée au Patrimoine Mondial de l'Unesco. Dans l'église, vous pouvez remarquer une fresque romane figurant la Charité de saint Martin mais sans le cheval ! A voir également dans Poitiers : l'église Notre-Dame-La-Grande, le baptistère Saint-Jean et l'église dédiée à sainte Radegonde, qui portait une grande vénération à saint Martin.

4. A 1,5 km du bourg de Vouillé, se trouve le lieu de la célèbre bataille de 507. Après un pèlerinage au tombeau de saint Martin à Tours, Clovis, roi des Francs, remporta la victoire sur Alaric II, roi des Wisigoths

5. Savez-vous que depuis le 1^{er} janvier 2018, une nouvelle commune est née sous le

> Village de Candes-Saint-Martin

> Mort de saint Martin



nom de **Saint-Martin-la-Pallu**, issue de 4 villages : Blaslay (qui possède une église Saint-Martin), Chêneché, Vendevre-du-Poitou et Charrais !

A proximité l'église Saint-Martin à **Charbournay**.

6. Arrêtez-vous un moment au niveau des vestiges du site gallo-romain des Tours Mirandes (I^{er} - III^e siècles après J.-C.) de **Vendevre-du-Poitou** et imaginez-vous à la place de saint Martin visitant il y a 1 700 ans ce site gallo-romain, qui s'étend sur plus d'une centaine d'hectares !

7. Après l'église Saint-Martin de **Blaslay**, une autre église homonyme se trouve sur le Chemin de Ligugé : l'église de **Varennes** qui possède une relique de saint Martin ! Avant d'arriver au centre du village, vous pourrez pique-niquer sur les bords de l'étang Saint-Martin de la commune.

8. Vous serez surpris de découvrir à la porte ouest de la ville fortifiée de **Mirebeau** (en dehors du chemin), la Fontaine Saint-Martin, et pas très loin, sur la colline de gâtine, un calvaire composé de treize personnages en fonte, grandeur nature reproduisant la Montée du Golgotha, la Crucifixion et la Mise au tombeau.

9. A **Doussay**, on peut admirer

l'extérieur d'une église Saint-Martin d'origine carolingienne (VIII^e siècle) qui dépendait de l'abbaye Saint-Martin de Tours.

10. Dans le bourg de **Monts-sur-Guesnes**, commune du futur Historial du Poitou, une variante du Chemin de Ligugé, permet de rejoindre Candes-Saint-Martin via **Maulay** (église Saint-Martin) Richelieu et Chinon (gare SNCF). La position de Monts-sur-Guesnes dominant les plaines alentour a favorisé l'édification d'un château fort qui accueille aujourd'hui la Mairie, la bibliothèque, l'Office de tourisme et des gîtes.

11. N'hésitez pas à lever la tête vers le clocher de l'église Saint-Martin d'**Angliers** (XV^e siècle) qui culmine avec sa flèche à 38,20 mètres de haut !

12. Le centre historique de **Loudun** entouré de vieux remparts possède un patrimoine culturel riche comme la Tour Carrée, les ruelles médiévales, le musée Théophraste Renaudot (XVI^e siècle) qui retrace la vie du fondateur de la Presse Française, de l'ANPE, du Mont-de-Piété et des petites annonces ! Une boucle Saint-Martin de 35 km vous emmène à Ranton pour découvrir sa jolie chapelle en tuffeau.

13. A **Bournand**, un Saint-Martin

peut en cacher un autre ! L'église est bien dédiée à Saint-Martin, mais de Vertou, moine de la région nantaise, mort en 600.

14. A voir la jolie église Saint-Martin de **Roiffé** !

15. L'Abbaye Royale de **Fontevraud** est l'une des plus vastes cités monastiques du Moyen Âge. Les gisants d'Aliénor d'Aquitaine, de son mari Henri II Plantagenêt et de leur fils Richard Cœur de Lion, exposés dans l'église abbatiale, rappellent le glorieux passé. Fondée par Robert d'Arbrissel, la légende raconte que saint Martin avait prédit que 7 siècles après sa mort, la sinistre "forêt de Tranche-Col" qui abritait une bande de brigands se transformerait en "forêt de prières". En 1099, Robert le célèbre religieux breton, originaire d'Arbrissel, près de Rennes, convertit les brigands qui devinrent les premiers moines de l'Abbaye de Fontevraud !

16. Le village de **Candes-Saint-Martin**, un des plus beaux villages de France, symbolisé par sa superbe collégiale Saint-Martin, à la confluence de la Loire et de la Vienne. C'est en ce lieu que l'évêque de Tours expira à l'âge de 81 ans. Il est un des hauts lieux martinien.

Après un repos bien mérité, vous avez la possibilité de récupérer un train à la gare de Chinon ou de Port Boulet, en empruntant le Chemin de l'Été de la Saint-Martin ou à Saumur par le GR3.

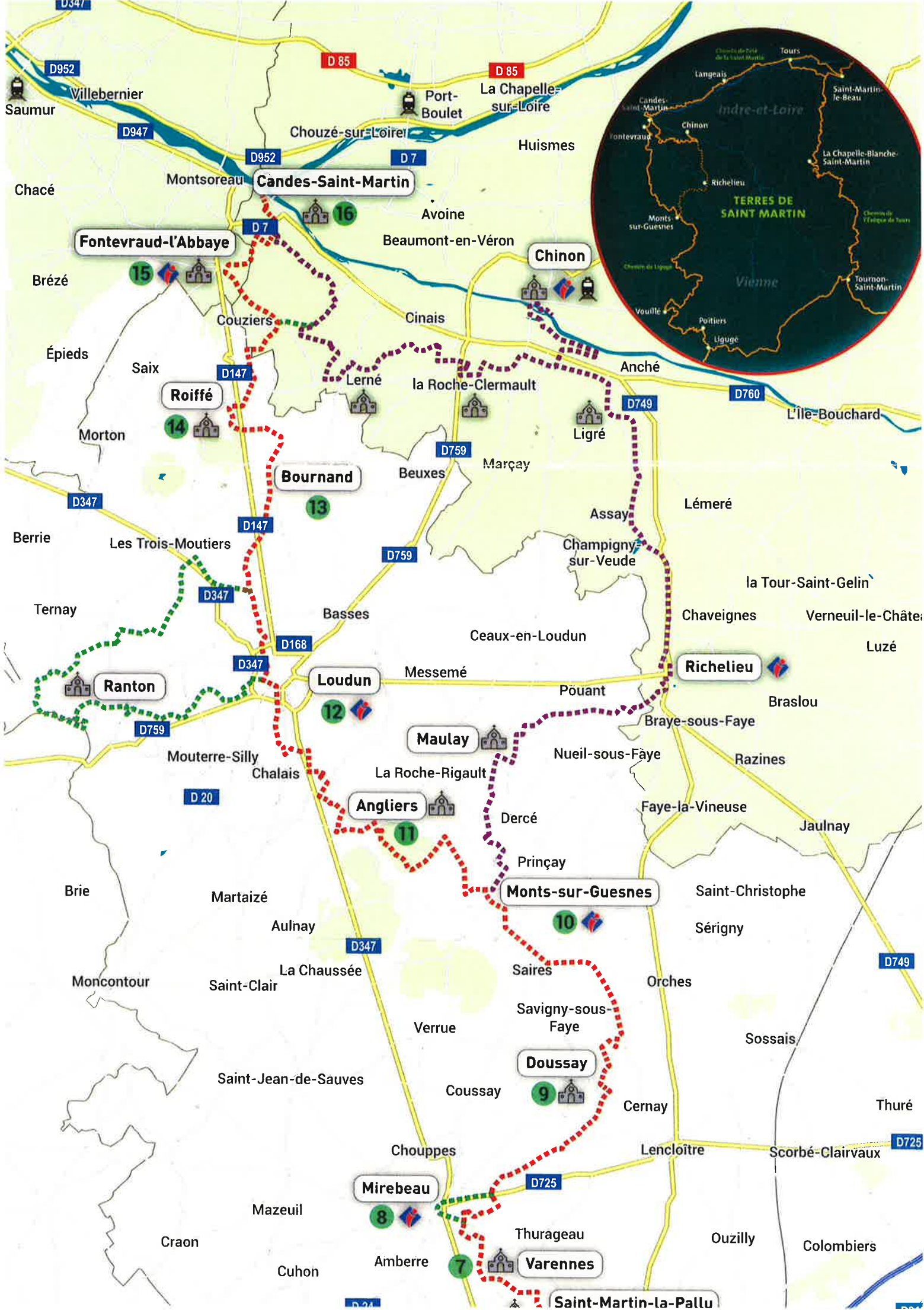
Vous pouvez également revenir à Ligugé en continuant de marcher sur la boucle interdépartementale Saint-Martin.

Prochaine étape : Tours.

> Site gallo-romain des Tours Mirandes

> Pas de saint Martin (emblème martinien)





Candes-Saint-Martin

Fontevraud-l'Abbaye

Chinon

Bournand

Roiffé

Loudun

Richelieu

Ranton

Maulay

Angliers

Monts-sur-Guesnes

Doussay

Mirebeau

Varenes

Saint-Martin-la-Pallu