
















































































Kms parcourus	Kms à parcourir	Juniors – Espoirs – Séniors LOUDUN 17/06/2018	PN ZR	MG	Horaires	DANGERS
		LOUDUN				
-1.3		Départ fictif : Place Porte St Nicolas, A gauche rue du Grand Champ, à gauche Avenue d'Anjou, D 147 Sortie Loudun Rond-Point : 2 ^{ème} sortie D 147/D 168 => D 147			13h20	
		Contournement par la droite  				
0.0	110.1	Départ réel : D 147 (au panneau Village Fleuri)			13h30	
		D 147 / D 47 Tout droit => D 147 				
		Les Petits Bornais				
		D 147 / 47 Tout droit => D 147 				
3.0	97.1	D 147 / D 50 A droite => D 50 			13h34	
		Epennes (BOURNAND)				
		Patte d'Oie D 50 / CD A droite => CD 				
		La Croule (VEZIERES)				
		VEZIERES				
8,9	91.2	Au Stop : rue de la Croule / D 23 A gauche => D 23 			13h44	
		Rue Principale				
9.2	90.9	Sortie Vézières			13h44	
9.2	90.9	Au Cédez le passage D 23 / D 39 A gauche => D 39 			13h44	
10.4	89.7	BOURNAND			13h46	
		Avenue de Touraine				
		D 39 / D 50 Tout droit => D 39 				
		D 39 / D 50 Tout droit => D 39 				
		Chicanes successives				
11.2	88.9	Sortie Bournand			13h47	
		Rond-Point : 2 ^{ème} sortie D 39 / D 147 => D 39 (Direct° Trois Moutiers)				
		Contournement par la droite  				
		Route de Chinon				
14.7	85.4	D 39 / D 51 A droite => D 51  (Direct° Roiffé)			13h53	
		Route de la Mothe Chandenières				
14.9	85.2	Montfray (LES TROIS MOUTIERS)			13h53	
		D 51				
		Ilots Centraux				
19.4	80.7	La Croix de Chaume (ROIFFE)			14h00	
		ROIFFE				
		Au stop : D 51 / D 48 A droite => D 48  (Direct° Lerne)				
		Rue des Commerçants				
21.2	78.9	D 48 / D 50 A gauche => D 50  (Direct° Saix)			14h03	
		Rue Gaston Girault				
		Rue Raoul Souriau				
21.6	78.5	Sortie Roiffé			14h03	
24.6	75.5	La Guerche (500 m à 5%)		MG	14h08	
25.5	74.6	D 50 / D 19 A gauche => D 19  (Direct° Saix)			14h10	
25.8	74.3	D 19 / D 19 A Tout droit => D 19 			14h10	
25.9	74.2	SAIX			14h10	
		D 19				
		Rue Clotaire 1 ^{er}				

Kms parcourus	Kms à parcourir	Juniors – Espoirs – Séniors LOUDUN 17/06/2018	PN ZR	MG	Horaires	DANGERS
26.7	73.4	Sortie Saix Les Courtils (SAIX)			14h12	
28.0	72.1	D 19 / D 49 Tout droit => D 19  La Groue (RASLAY)			14h14	
29.0	71.1	MORTON D 19 Rue de l'Egalité Ilots Centraux			14h15	 
29.9	70.2	D 19 / D 48 A gauche => D 48  (Direct° Raslay) Virage à gauche serré Rue de la Fraternité Place du Prieuré D 48			14h17	 
30.4	69.7	Sortie Morton Le Sablon (RASLAY)			14h17	
31.4	68.7	D 48 / D 49 A droite => D 49  (Direct° Les Trois Moutiers) Route de la Paleine			14h19	
33.3	66.8	Rond-Point : 2 ^{ème} sortie => Ancienne D 49 Contournement par la droite   Chaussée rétrécie			14h22	 
34.4	65.7	La Patte d'Oie (LES TROIS MOUTIERS) Route de Morton			14h24	
36.9	63.2	LES TROIS MOUTIERS D 49 Rue des Tonneliers			14h28	 
37.3	62.8	Au Stop Tourner à droite => Avenue d'Aumetz  D 39			14h28	
37.4	62.7	D 39 / D 347 Tout droit => D 39  Avenue de Thouars			14h28	
37.8	62.3	Sortie Les Trois Moutiers	DZR		14h29	
42.0	58.1	D 39 / D 14 / D 57 A droite => D 14  (Direct° Ternay)			14h36	
43.4	56.7	TERNAY D14 Rue du Château			14h38	
44.4	55.7	Au Stop D 14 / D 19 A gauche => D 19  (Direct° Curçay sur Dive)			14h40	
45.0	55.1	Sortie Ternay D 19			14h41	
47.0	53.1	CURCAY-SUR-DIVE D 19 / D 39 Tout droit => D 19  Route des Trois Moutiers			14h44	
47.4	52.7	D 19 / D 39 A gauche => D 19  (Direct° Ranton) Rue du Donjon Place d'Aumetz Place de la Boulangerie Route de Ranton			14h44	
48.1	52	Sortie Curçay sur Dive D 19			14h46	
49.0	51.1	RANTON Route de Curçay			14h47	
49.5	50.6	Devant le n°12 route de Curçay (600 m à 4% dont 100 mètres à 10%)		MG	14h48	

Kms parcourus	Kms à parcourir	Juniors – Espoirs – Séniors LOUDUN 17/06/2018	PN ZR	MG	Horaires	DANGERS
		Rue de la Mairie				
		Rue du Coin du Lierre				
50.3	49.8	Sortie Ranton			14h49	
		D 19 / D 59 Tout droit => D 19 				
		D 19				
51.6	48.5	GLENOUZE			14h51	
		D 19 / D 47 Tout droit => D 19 				
		Rue des Fontaines				
		D 19 / D 47 A droite => D 19 				
52.0	48.1	Sortie Glenouze			14h52	
		STOP : D 19 / D 759 Tout droit => D 19  (Direct° Arçay) (SAINT-LAON)				
		D 19				
54.4	45.7	D 19 / D 59 A gauche => D 59  (Direct° Mouterre-Silly) (ARCAY)			14h56	
55.2	44.9	Passage à niveau N° 186			14h57	
		La Croix du Salut (MOUTERRE-SILLY)				
56.3	43.8	Devant le panneau La Croix du Salut (500 m à 4%)		MG	14h59	
56.7	43.4	MOUTERRE-SILLY			14h59	
		Route de Saint-Laon				
		Rue Saint Maximin				
		D 59 / D 20 A gauche => D 20 				
		Rue sous la ville				
		D 20 / D 59 A droite => D 59  (Direct° Chalais - Loudun)				
		Rue Jules Ferry				
57.7	42.4	Tourner à gauche => rue du Stade 			15h01	
58.2	41.9	Sortie Mouterre-Silly			15h02	
58.8	41.3	Rue du Stade / D 60 A gauche => D 60 			15h03	
		Niré les Landes (MOUTERRE-SILLY)				
		D 60				
		Route de Moncontour				
60.9	39.2	Les Landes (LOUDUN)			15h06	
		Rond-Point : 1 ^{ème} sortie => D 6				
		Contournement par la droite  				
61.8	38.3	Rond-Point : 2 ^{ème} sortie => D 759			15h07	
		Contournement par la droite  				
61.9	38.2	LOUDUN			15h07	
		Avenue du Docteur André Colas				
		D 759/D 60 Tout droit => D 759 				
62.6	37.5	D 759/D 761 A gauche => D 761 			15h08	
		Boulevard du 8 Mai 1945				
		Tourner à droite , Boulevard du 11 Novembre 1918 				
63.8	36.3	Place Porte St Nicolas - 1^{er} passage sur la ligne d'arrivée			15h10	
		Tourner à gauche , rue du Grand Champ 				
		Tourner à gauche , avenue d'Anjou D 147 				
		Rond point D 147/D 168 => 2 ^{ème} sortie sur la droite, rue de la Loge 				
		Véniers (LOUDUN)				
		Rue de la Loge				
		Rue du Coteau, D47				
67.3	32.8	Carrefour de l'Aérodrome (600 m à 6% dont 250 premiers mètres à 11,5%)		MG	15h16	
		BASSES				

Kms parcourus	Kms à parcourir	Juniors – Espoirs – Séniors LOUDUN 17/06/2018	PN ZR	MG	Horaires	DANGERS
		Rue Didier Daurat				
		Rue Jean Mermoz				
69.6	30.5	D 47/D 759 Tourner à droite => D 759 (BASSES)			15h20	
		Rond-Point : D 759/D 168 Tout droit => D 759 (LOUDUN) 				
72.0	28.1	LOUDUN			15h23	
		Avenue du Val de Loire				
		Passage à Niveau N° 199				
		rue de la Croix Moquet				
		Rond-Point Tourner à droite => Avenue de Touraine 				
		Place de la Porte de Chinon,				
73.8	26.3	Au feu Tourner à gauche , Boulevard Guy Chauvet 			15h26	
		Place Porte de Mirebeau				
		Boulevard Jean Pascault				
		Boulevard du 8 Mai 1945				
		Tourner à droite , Boulevard du 11 Novembre 1918 				
75.9	24.2	Place Porte St Nicolas - 2^{ème} passage sur la ligne d'arrivée	F ZR		15h30	
		Tourner à gauche , rue du Grand Champ 				
		Tourner à gauche , avenue d'Anjou D 147 				
		Rond point D 147/D 168 => 2 ^{ème} sortie sur la droite, rue de la Loge 				
		Véniers (LOUDUN)				
		Rue de la Loge				
		Rue du Coteau, D47				
79.4	20.7	Carrefour de l'Aérodrome (600 m à 6% dont 250 premiers mètres à 11,5%)		MG	15h35	
		BASSES				
		Rue Didier Daurat				
		Rue Jean Mermoz				
81.7	18.4	D 47/D 759 Tourner à droite => D 759 (BASSES)			15h39	
		Rond-Point : D 759/D 168 Tout droit => D 759 (LOUDUN) 				
84.1	16	LOUDUN			15h42	
		Avenue du Val de Loire				
		Passage à Niveau N° 199				
		rue de la Croix Moquet				
		Rond-Point Tourner à droite => Avenue de Touraine 				
		Place de la Porte de Chinon,				
		Au feu Tourner à gauche , Boulevard Guy Chauvet 				
		Place Porte de Mirebeau				
		Boulevard Jean Pascault				
		Boulevard du 8 Mai 1945				
		Tourner à droite , Boulevard du 11 Novembre 1918 				
88.0	12.1	Place Porte St Nicolas - 3^{ème} passage sur la ligne d'arrivée			15h49	
		Tourner à gauche , rue du Grand Champ 				
		Tourner à gauche , avenue d'Anjou D 147 				
		Rond-point D 147/D 168 => 2 ^{ème} sortie sur la droite, rue de la Loge 				
		Véniers (LOUDUN)				
		Rue de la Loge				
		Rue du Coteau, D47				
		Carrefour de l'Aérodrome				
		BASSES				

Kms parcourus	Kms à parcourir	Juniors – Espoirs – Séniors LOUDUN 17/06/2018	PN ZR	MG	Horaires	DANGERS
		Rue Didier Daurat				
		Rue Jean Mermoz				
		D 47/D 759 Tourner à droite => D 759 (BASSES)				
		Rond-Point : D 759/D 168 Tout droit => D 759 (LOUDUN) 				
		LOUDUN				
		Avenue du Val de Loire				
		Passage à Niveau N° 199				
		rue de la Croix Moquet				
		Rond-Point Tourner à droite => Avenue de Touraine 				
		Place de la Porte de Chinon,				
		Au feu Tourner à gauche , Boulevard Guy Chauvet 				
		Place Porte de Mirebeau				
		Boulevard Jean Pascault				
		Boulevard du 8 Mai 1945				
		Tourner à droite , Boulevard du 11 Novembre 1918 				
100.1	0.0	Place Porte St Nicolas – ARRIVEE FINALE			16h08	